



LA ROCHEBEAUCOURT-ET-ARGENTINE

Sentiers pédestres



« Il suffit de passer le pont »

- Durée moyenne 2h15
- Distance 9,1 km
- Coordonnées GPS :
N 45°28'.1703 E 0°23'.0096 Alt 128m
- Chemin pour mollets vigoureux avec dénivelé d'environ 50 m.
- Connexion possible avec Combiers.

Départ du Plateau d'Argentine vers l'est en direction des hameaux de Baix et des Martres. Le chemin goudronné au départ, ondule entre les maisons. Il semble surveillé par de très vieux tracteurs de collection, au garde à vous sous un hangar privé. Serait-ce l'ardente Argentine, des siècles antérieurs, qui aurait rangé là son histoire ?

À la sortie de belles haies odorantes de buis, face à Notre Dame des Martres, prendre à droite le large chemin en sous-bois jusqu'à la carrière de calcaire. Installé maintenant sur la limite de commune, prendre à gauche plein nord, et traverser la route de Sainte-Croix jusqu'à l'entrée du hameau de Beauchaud.

Quitter alors ce chemin, bordé de murets de pierres sèches, pour prendre à gauche le long des cultures. Continuer sous l'ombrage des chênes, jusqu'à retrouver la route qui va de Bonneuil à Bourdeillas.

La suivre sur votre droite pendant 200m, et se glisser aussitôt à gauche au milieu d'un bois de jeunes chênes, par un discret chemin, qui vous amène rapidement à sa sortie, face à la vallée de la Nizonne.

Beau panorama apaisant que ce sentier qui tangué à gauche, à droite, puis encore à gauche, avant de s'enfuir entre les châtaigniers jusqu'au fond de la vallée. Là s'écoule la petite fontaine de la Bouquerie, nichée tout au fond sur votre droite*.

Arrivé au pied du chemin, laisser la fontaine à droite pour partir à l'opposé durant 200m environ, jusqu'à la croisée des chemins, et remonter à gauche. Les quelques limousines qui paissent tranquillement dans le pré voisin, resteront indifférentes à la vigueur qu'il vous faudra pour vous hisser sur les hauteurs du hameau de Bonneuil.








Rafraîchi par le bon air du Périgord, vous repartirez de bon pied sur votre gauche pendant 300m environ, avant de vous couler à droite dans la Combe Chabot au milieu des terres cultivées.

La Croix des sauterelles sera votre dernier repère avant de repartir à gauche vers les bancs de pierre du plateau d'Argentine.

* En venant de la commune de Combiers, notre voisine et amie charentaise, la passerelle qui enjambe la Nizonne vous mènera tout droit à la petite fontaine de la Bouquerie, après avoir traversé la Départementale 939.



- 15  Notre-Dame des Martres
- 16  Croix des Sauterelles
- 7  Croix des Rameaux
- 8  Bornes de la ligne de démarcation

-  Mairie
-  Aire d'accueil
-  Connexion possible avec Combiers
-  Sentiers de la commune
-  GR36
-  Sentier Parc naturel régional Périgord-Limousin
-  Plan Départemental des Itinéraires de Promenades et de Randonnée du Conseil général

N

